

INFORME DIARIO DE MONITOREO DE MEDIOS*

*Vigilancia basada en eventos de interés epidemiológico mediante el monitoreo de medios abiertos de comunicación locales y nacionales.

Reporte de eventos:

Amenaza	Tema	Medio	Fecha	Resumen	Liga	Prioridad
Biológico	Covid-19	El sol de Cuernavaca	01 octubre 2020	El Comité Estatal de Seguridad de Salud confirmó que la siguiente semana, en Morelos, podría haber un rebrote de Covid-19 con influenza, caso similar al dengue, esto al reiterar que en octubre comienza la temporada de esta enfermedad en el país.	https://www.elsoldecuernavaca.com.mx/local/en-morelos-podria-haber-rebote-de-covid-19-salud-5830029.html	Bajo
Biológico	Covid-19	Diario de Morelos	01 octubre 2020	Ante el inicio de la temporada invernal y con ello la llegada de cientos de virus respiratorios, como la influenza, la Secretaría de Salud exhorta a los morelenses a aplicarse la vacuna para evitar una sindemia, término que indica coexistencia de dos o más fenómenos con potencial epidémico a la misma vez.	https://www.diariodemorelos.com/noticias/alerta-ya-en-circulacion-virus-respiratorios-entre-ellos-la-influenza-en-morelos	Bajo
Biológico	Covid-19	La Jornada	01 octubre 2020	El Consejo Estatal de Seguridad en Salud, reiteró el llamado a mantener las medidas e higiene básica pues como en todas las entidades, a pesar de que se avance en el semáforo epidemiológico, siempre está latente el riesgo de un rebrote y el consecuencia el tener que retroceder en el semáforo epidemiológico.	http://www.lajornadamorelos.com.mx/sociedad-y-justicia/2020/10/01/28216/el-peligro-rebote-por-el-covid-sigue-latente-madrid	Bajo



SERVICIOS
DE SALUD



<http://ssm.gob.mx>



Servicios de Salud Morelos



@MorelosSalud

INFORME DE RIESGOS METEOROLOGICOS

Fuente: Servicio Meteorológico Nacional de México, CONAGUA.

EL SISTEMA FRONTAL No. 4 OCASIONARÁ LLUVIAS INTENSAS A EXTRAORDINARIAS EN EL SURESTE DE MÉXICO Y EN LA PENÍNSULA DE YUCATÁN.

LA MASA DE AIRE QUE LO IMPULSA MANTENDRÁ AMBIENTE MATUTINO FRÍO A MUY FRÍO, CON HELADAS EN EL NORTE, CENTRO Y ORIENTE DE MÉXICO

Para hoy, se pronostica que el **frente No. 4** permanezca estacionario sobre la Península de Yucatán y el sureste de México, ocasionando lluvias puntuales extraordinarias en regiones de Chiapas y Tabasco, torrenciales en Campeche, intensas en el sur de Veracruz y oriente de la Península de Yucatán, así como puntuales muy fuertes en el oriente de Oaxaca.

La **masa de aire frío** asociada al frente, producirá temperaturas mínimas por debajo de los 0° C y heladas matutinas en zonas montañosas de Chihuahua, Durango, Hidalgo, Puebla, Tlaxcala y Estado de México. Asimismo, se pronostica **evento de "Norte"** con rachas de 70 a 80 km/h en el Istmo y Golfo de Tehuantepec; de 60 a 70 km/h y oleaje elevado en las costas de Veracruz (centro y sur) y Tabasco, así como en el sur del Golfo de México y Sonda de Campeche, y rachas de 50 a 60 km/h en el litoral de Yucatán y Quintana Roo. Por la tarde, el ingreso de humedad proveniente del Océano Pacífico ocasionará lluvias puntuales fuertes en Guerrero y chubascos en Michoacán.

Se prevé la aproximación de un nuevo frente frío hacia el noreste del país, a partir de la mañana del viernes.

Las lluvias podrían acompañarse de descargas eléctricas, posible caída de granizo y fuertes rachas de viento durante las tormentas, además de incremento en los niveles de ríos y arroyos, desbordamientos, deslaves e inundaciones en zonas bajas.

Pronostico de Precipitación:

Sin pronóstico de precipitación para el día de hoy en el estado de Morelos.

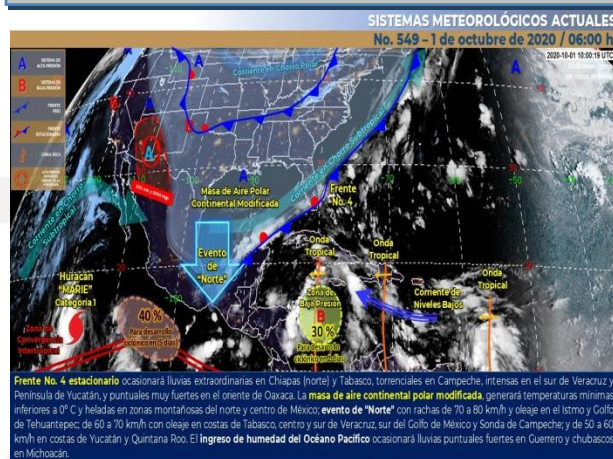
Pronostico de Temperaturas Mínimas:

Temperaturas mínimas de 0 a 5°C y posibles heladas: Zonas montañosas de los estados de San Luis Potosí, Aguascalientes, Zacatecas, Michoacán, Guanajuato, Querétaro, Ciudad de México, **Morelos** y Veracruz.

Pronostico en región Mesa Central:

Temperaturas muy frías y heladas en zonas serranas. Cielo parcialmente nublado. Lluvias aisladas por la tarde en Puebla. Temperaturas templadas durante el día. Viento del noreste de 15 a 30 km/h con rachas de 50 a 60 km/h en Guanajuato.

IMAGEN DE SATELITE



INFORME DE MONITOREO VOLCÁNICO Y SISMOLÓGICO

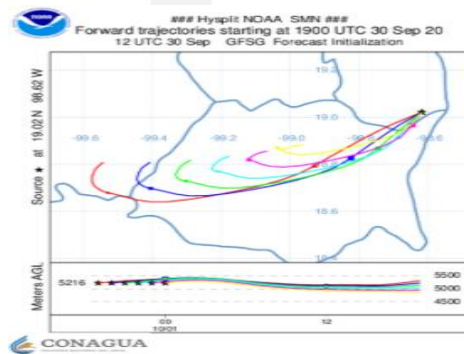
Fuente: Servicio Sismológico Nacional, UNAM. / Centro nacional de Prevención de Desastres (CENAPRED)-SEGOB, SENEAM-SCT y NOAA.

En las últimas 24 horas, mediante el sistema de monitoreo del volcán Popocatepetl se identificaron **90 exhalaciones acompañadas de gases volcánicos y en ocasiones de ligeras cantidades de ceniza**. Adicionalmente se registraron **448 minutos de tremor**.

NIVEL DE ALERTA	SEMAFORO	AMARILLO-FASE 2	RECOMENDACIONES PARA LA FASE AMARILLO FASE 2
	Incremento de actividad: <ul style="list-style-type: none"> Pluma de vapor de agua y gas Ligera caída de ceniza en áreas cercanas Caída de fragmentos incandescentes Crecimiento y destrucción de domos de lava Posibilidad de flujos piroclásticos por explosiones Flujos de lodo o escombros de corto alcance 		1. Continuar con el radio de seguridad de 12 km, por lo que la permanencia en esa área no está permitida. 2. Controlar el tránsito entre Santiago Xalitzintla y San Pedro Nexapa, vía Paso de Cortés. 3. A las autoridades de Protección Civil, mantener sus procedimientos preventivos, de acuerdo con sus planes operativos. 4. A la población se le recomienda elevar la atención a los avisos de las autoridades de su localidad y se exhorta a no acercarse al volcán, y mucho menos al cráter. 5. Mantenerse fuera de cañadas ante posibles flujos de lodo, principalmente en temporada de lluvias.

PRONOSTICO DE CAIDA DE CENIZA

En caso de una exhalación de ceniza volcánica, **el pronóstico de trayectoria hacia el suroeste** (6, simulando exhalación cada siguiente hora) a su paso por la zona oeste del estado de Puebla; zona sureste del Estado de México; **zona noreste y centro-este del estado de Morelos**, para las **primeras 12 horas de pronóstico** (14:00 a las 02:00 hora local). **Posteriormente** para las últimas 12 horas de pronóstico, (02:00 a las 14:00 hora local del día siguiente), **las trayectorias continúan por la zona centro-este, centro y oeste del estado de Morelos** y zona sur del Estado de México.



SISMOS	ULTIMO SISMO	SISMOS RECIENTES
	Se registró sismo de magnitud de 4.0 grados Richter, a las 04:48:04 hrs con localización del epicentro a 31 km al suroeste de Huetamo, Michoacan. NO PERCEPTIBLE EN EL ESTADO DE MORELOS.	TIEMPO DEL CENTRO DE MÉXICO FECHA: 2020-10-01 HORA: 04:48:04 MAGNITUD: 4.0 EPICENTRO LATITUD: 18.51° LONGITUD: -101.16° LOCALIZACIÓN: 31 KM AL SUROESTE DE HUETAMO, MICHOACÁN PROFUNDIDAD: 5 KM
REPORTE DE DAÑOS A LA POBLACION		
PROTECCIÓN CIVIL	Sin reporte de daños a la población ni a la infraestructura en salud.	





MORELOS
2018 - 2024



Fecha: 01 de octubre del 2020
Semana Epidemiológica: 40
Área: Coordinación de Vigilancia Epidemiológica, UIES.

INFORME DE TEMPERATURAS Y CALIDAD DEL AIRE

Fuente: Comisión Estatal de Agua (CEAGUA)

ICA	CALIDAD DEL AIRE	PROTEJA SU SALUD
0-50	Buena	No se anticipan impactos a la salud cuando la calidad del aire se encuentra en este intervalo.
51-100	Moderada	Las personas extraordinariamente sensitivas deben considerar limitación de los esfuerzos físicos excesivos y prolongados al aire.
101-150	Dañina a la salud de los grupos sensitivos	Los niños adultos activos, y personas con enfermedades respiratorias tales como el asma, deben evitar los esfuerzos físicos excesivos y prolongados al aire.
151-200	Dañina a la salud	Los niños adultos activos, y personas con enfermedades respiratorias tales como el asma, deben evitar los esfuerzos físicos excesivos y prolongados al aire libre; las demás personas, especialmente los niños, deben limitar los esfuerzos excesivos y prolongados al aire libre.
201-300	Muy dañina a la salud	Los niños adultos activos, y personas con enfermedades respiratorias tales como el asma, deben evitar todos los esfuerzos excesivos al aire libre; las demás personas, especialmente los niños, deben limitar los esfuerzos físicos excesivos al aire libre.
300+	Arriesgado	

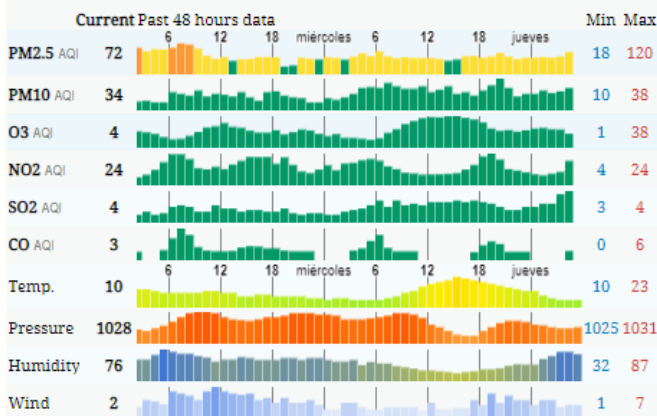
CALIDAD DEL AIRE CUERNAVACA, MORELOS.

Estación de Monitoreo Cuernavaca Centro, Morelos

82

Moderado

Actualizado el jueves 5:00
Temp.: 10°C



PRONOSTICO DE TEMPERATURAS POR MUNICIPIO

Municipio	Máx	Mín	Municipio	Máx	Mín
Amacuzac	31°	18°	Puente de Ixtla	32°	20°
Axochiapan	31°	19°	Temixco	32°	16°
Ayala	30°	18°	Tepalcingo	30°	18°
Cuautla	27°	17°	Tepoztlán	25°	13°
Cuernavaca	26°	13°	Tlaltizapan	28°	17°
Huitzilac	18°	8°	Tlalquitenango	33°	21°
Jiutepec	28°	16°	Zacatepec	29°	19°
Jojutla	33°	20°	Zacualpan de Amilpas	24°	13°

TEMPERATURAS MAXIMAS Y MINIMAS, ÚLTIMAS 24 HRS

Mínimas

Huitzilac	18° 8°
Tetela del Volcán	18° 12°
Totolapan	19° 14°
Ocuituco	20° 13°

Máximas

Tlalquitenango	33° 21°
Jojutla	33° 20°
Axochiapan	31° 19°
Zacatepec	29° 19°



SERVICIOS
DE SALUD



<http://ssm.gob.mx>



Servicios de Salud Morelos



@MorelosSalud

Calle Gustavo Gómez Azcárate No. 205, Col. Lomas de la Selva
C.P. 62270, Cuernavaca, Morelos. Tel.: 318 84 50.

INFORME DE MONITOREO EPIDEMIOLÓGICO

Fuente: Jurisdicciones Sanitarias del estado de Morelos.

JURISDICCION SANITARIA I:

- SIN EVENTOS EXTRAORDINARIOS.

JURISDICCION SANITARIA II:

- SIN EVENTOS EXTRAORDINARIOS.

JURISDICCION SANITARIA III:

- SIN EVENTOS EXTRAORDINARIOS.

LOCALIDADES CON LLUVIAS MÁXIMAS REGISTRADAS EN LAS ÚLTIMAS 24 HORAS.

Sin reporte de lluvias en el estado de Morelos.

Sin movimiento.



SERVICIOS
DE SALUD



<http://ssm.gob.mx>



Servicios de Salud Morelos



@MorelosSalud